



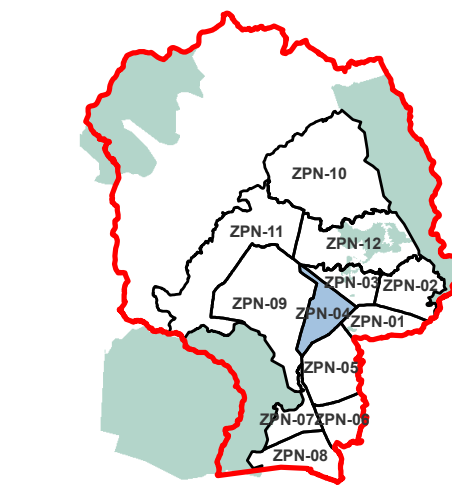
H. AYUNTAMIENTO CONSTITUCIONAL DE ZAPOPAN

PLAN PARCIAL DE DESARROLLO URBANO DISTRITO URBANO ZPN-04 "LA TUZANIA"

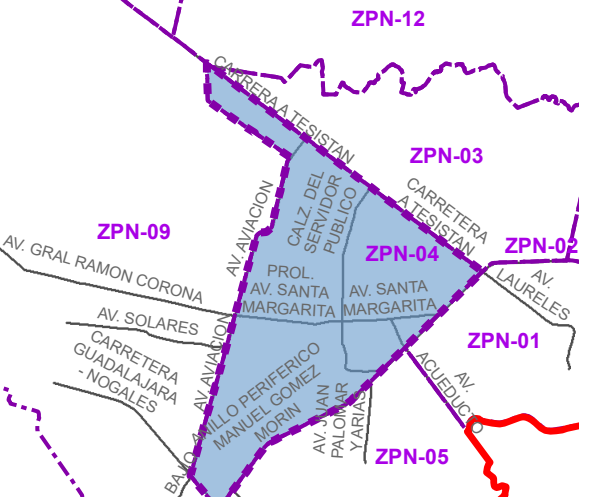
MEDIO SOCIOECONOMICO D-12

UBICACIÓN

MUNICIPIO DE ZAPOPAN

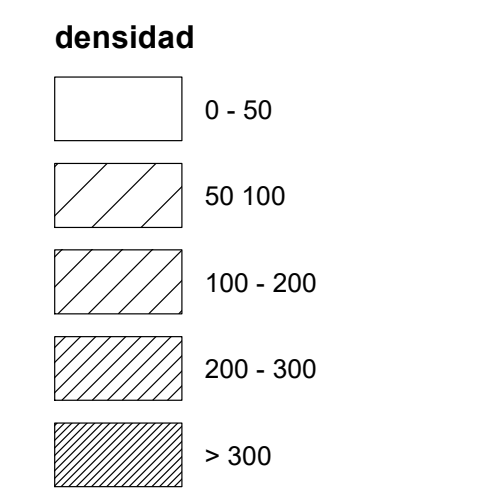


DISTRITO URBANO



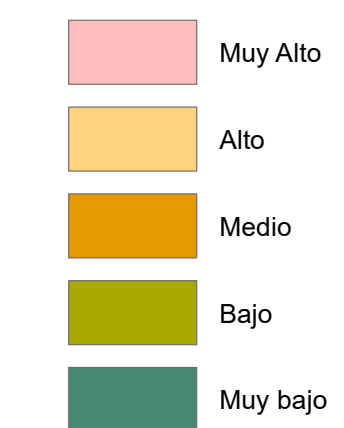
SIMBOLOGÍA

LÍMITE DE COLONIA



Densidad de población	Superficie AGEB (has)	Superficie en el distrito %
0 - 50	1254.3941	61.35
50 - 100	313.5998	15.34
100 - 200	414.1878	20.26
200 - 300	151.8659	7.43
> 300	0	0

INDICE DE MARGINALIDAD



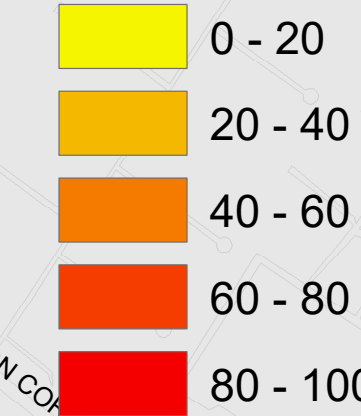
Grado de Marginación	Superficie AGEB (Has.)	Superficie en el distrito %
Muy Bajo	930.034	57.51
Bajo	263.685	21.86
Medio	536.827	8.96
Alto	180.186	9.65
Muy Alto	41.06	2.01

ID	COLONIA	ID	COLONIA
0	Camichin Mocho	51	Misión del Valle
1	Edad Privada	52	Colonia Luis Donaldo
2	Adoquines, Los	53	Jardines de Nuevo México
3	Parque Industrial Ferran	54	Del Valle, Residencial
4	Jardines, Los	55	Viveros del Valle
5	Comunidad Indígena San Juan de Ocotán	56	Predio
6	Unidad Pensiones	57	Predio Industrial
7	Jardín Real	58	Finca sin colonia
8	Valle Escondido	59	Santa Margarita 2a sección
9	Parque Industrial San Juan de Oc.	60	Tuzania
10	Parque Industrial San Juan de Oc.	61	Arcos de Zapopan, La sección
11	San Juan de Ocotán	62	Arco de Zapopan, 2a sección
12	San Juan de Ocotán	63	Predio
13		64	Reserva Las Magnolias
14		65	Triángulo, El
15		66	Triángulo, El
16		67	Triángulo, El
17		68	Nuevo México
18		69	Nuevo México
19		70	Predio
20	Valle Real	71	Predio
21	San Juan de Ocotán	72	Quinta del Valle
22	San Juan de Ocotán	73	Quinta del Valle
23	Valle Real	74	Quinta del Valle
24	Valle Real	75	Nuevo México
25	Valle Real	76	Nuevo México
26	Valle Real	77	Nuevo México
27	Parque Industrial Flextronic	78	Predio
28	Parque Industrial Flextronic	79	Predio
29	Valle Real	80	Predio
30	Novatera	81	Predio
31	Novatera	82	Predio
32	Novatera	83	Predio
33	Novatera	84	Villas del Palmar, Fraccionamiento
34	Novatera	85	Villas del Palmar, Fraccionamiento
35	Novatera	86	Villas del Palmar, Fraccionamiento
36		87	Santa Fe, Residencial
37	Valle Real	88	Santa Fe, Residencial
38	Valle Real	89	Santa Fe, Residencial
39	Valle Real	90	Santa Margarita, Residencial
40	Valle Real	91	Sociedad Canofila
41	Valle Real	92	Sociedad Canofila
42	Parques de Zapopan	93	Girasoles Acueducto
43	Tuzania Ejdal II	94	Jardines del Valle
44	Santa Margarita, Residencial	95	Girasoles Elite
45	Villas del Valle, Adjunto	96	Castro, La
46	Colonia del Aire	97	Bovedas, Las
47	Flores del Valle	98	Hacienda de la Mora
48	Predio	99	Residencial Poniente
49	Villas del Aire	100	Mora, La
50	Misión Jardines		

Población %	Superficie AGEB (has)	Superficie en el distrito %
0 - 20	448.610	21.94
20 - 40	712.117	34.83
40 - 60	524.562	25.85
60 - 80	0	0
80 - 100	0	0

PORCENTAJE DE POBLACIÓN QUE PERCIBE MENOS DE 2 SALARIOS MÍNIMOS

LEYENDA



Fuente: Elaboración propia a partir de datos del XII Censo General de Población y Vivienda, INEGI, 2000; Información proporcionada por el Departamento de Planeación del H. Ayuntamiento de Zapopan.

SISTEMA DE PROYECCIÓN GEOGRÁFICA: UTM WGS84 ZONA 13N	FUENTE: PPOU ZPN-04 "LA TUZANIA" 2012
ESCALA GRÁFICA	ESCALA MÉTRICA
	1:11,000

